


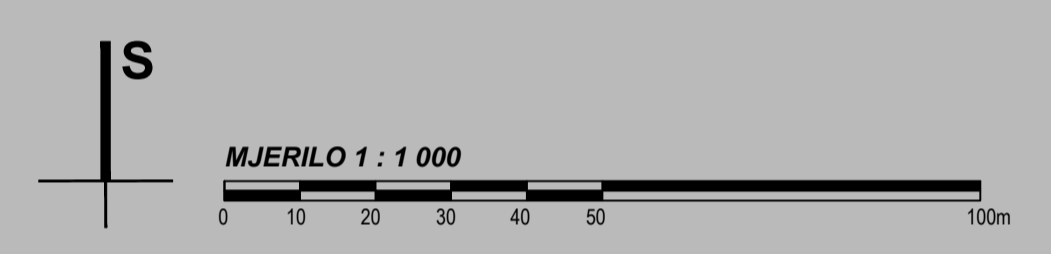
Naručitelj:  
**REPUBLIKA HRVATSKA**  
**VUKOVARSKO - SRIJEMSKA ŽUPANIJA**  
**OPĆINA PRIVLAKA**

Izvršitelj:  
 CPA CENTAR ZA PROSTORNO UREĐENJE I ARHITEKTURU d.o.o.

**DETALJNI PLAN UREĐENJA  
 GOSPODARSKE ZONE U PRIVLACI**

**PROMETNA, TELEKOMUNIKACIJSKA  
 I KOMUNALNA INFRASTRUKTURNA  
 MREŽA**

**2.A. PROMETNI I  
 TELEKOMUNIKACIJSKI SUSTAV**



VUKOVARSKO - SRIJEMSKA ŽUPANIJA  
 OPĆINA PRIVLAKA

Naziv prostornog plana:  
**DETALJNI PLAN UREĐENJA  
 GOSPODARSKE ZONE U PRIVLACI**

Naziv kartografskog prikaza:  
**PROMETNA, TELEKOMUNIKACIJSKA I KOMUNALNA INFRASTRUKTURNA MREŽA  
 PROMETNI I TELEKOMUNIKACIJSKI SUSTAV**

Broj kartografskog prikaza: **2.A.** Mjerilo kartografskog prikaza: **1:1000**

Odluka Općinskog vijeća Općine Privlaka o izradi Detaljnog plana uređenja Gospodarske zone u Privlaci: "Službeni vjesnik" Vukovarsko - srijemske županije broj 12/09


Javna rasprava objavljena je: "Službeni vjesnik" od 14. siječnja 2010. godine

Pečat tijela odgovornog za provođenje javne rasprave: M.P.

Odluka Općinskog vijeća Općine Privlaka o donošenju Detaljnog plana uređenja Gospodarske zone u Privlaci: "Službeni vjesnik" Vukovarsko - srijemske županije broj 07/10

Javni usviđ održan: od 25. siječnja 2010. do 24. veljače 2010. godine

Pečat tijela odgovornog za provođenje javne rasprave: M.P.

Izradio:  CPA CENTAR ZA PROSTORNO UREĐENJE I ARHITEKTURU d.o.o.

Pečat pravne osobe koja je izradila plan: M.P.

Pečat odgovornog voditelja izrade plana: M.P.

Koordinatori plana:  
 - Za Općinu Privlaka:  
 - Za CPA d.o.o.

Stručni tim CPA d.o.o. u izradi plana:  
 1. Neda Kaminski - Kirš, dipl.ing.arh.  
 2. Tomislav Dolečki, dipl.ing.arh.  
 3. Zrinka Tadić, dipl.ing.arh.

Pečat Gradskog vijeća Općine Privlaka: M.P.

Istovjetnost prostornog plana s Izvornikom ovjerava: M.P.

(ime, prezime, potpis)



**TUMAČ ZNAKOVA**

postojeće planirano

**GRANICE**  
 GRANICA OBUHVATA DPU-a  
 GRADIVI DIO ČESTICE

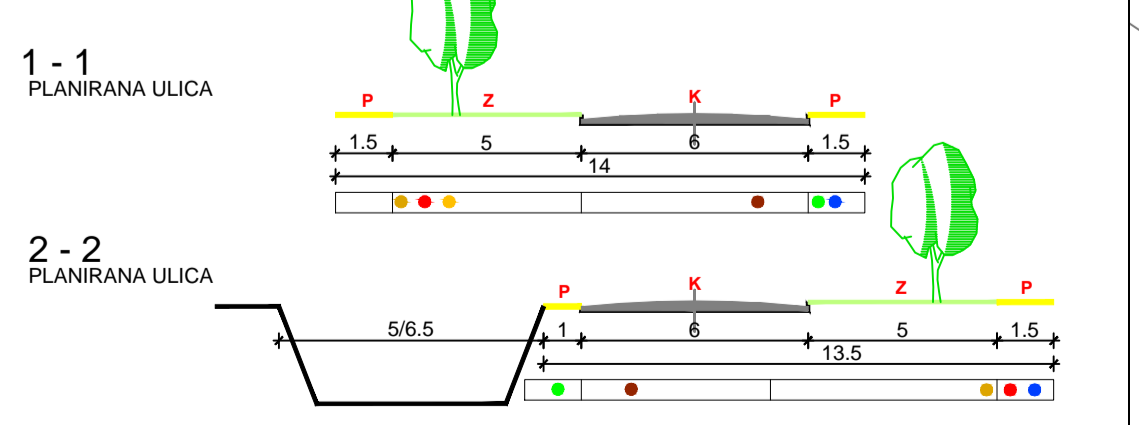
**PROMET**

OS CESTE  
 RUBNJAK KOLNIKA  
 PJEŠAČKE POVRŠINE  
 PRESJEK KROZ PROMETNICU

**JAVNE TELEKOMUNIKACIJE**

TK ZRAČNI KABEL - UKIDA SE  
 TRASA DTK

**KARAKTERISTIČNI PROFILI PROMETNICA  
 SA NAČELNIM RASPOREDOM KOMUNALNE INFRASTRUKTURE  
 MJ 1:250**



**LEGENDA:**  
 K - KOLNIK  
 P - PJEŠAČKA STAZA  
 Z - ZAŠTITNA ZELENA POVRŠINA  
 Š - ŠIRINA U METRIMA  
 ● - ČIŠĆAVANJE  
 ● - TK KABEL  
 ● - PLINOVOD  
 ● - VODOVOD  
 ● - ODVODNJA